

PROGETTO PER LA VALORIZZAZIONE DELL'AREA DEI FORI IMPERIALI E DEI MERCATI TRAIANEI

PROPOSTA DEL GRUPPO DI LAVORO  
X RIPARTIZIONE  
ASSESSORATO AL CENTRO STORICO  
SORPINTENDENZA ARCHEOLOGICA DI ROMA

PLANIMETRIA SCHEMATICA - LEGENDA

- EDIFICI A SERVIZIO DEGLI SCAVI
- EDIFICI ATTEZZATI PER MUSEO/MOSTRE DEI FORI IMPERIALI
- GIARDINI ATTEZZATI A SERVIZIO DEL MUSEO
- EDIFICIO PER MOSTRE (CURIA SENATUS)
- SCAVO DI SCORTECIAMENTO
- SCAVO STRATIGRAFICO
- AREE DI FUTURI SCAVI STRATIGRAFICI TEMPORANEAMENTE SISTEMATE A VERDE
- DIREZIONE DI PRIMA ESPANSIONE DEGLI SCAVI STRATIGRAFICI
- SUCCESSIONE CRONOLOGICA DEGLI SCAVI STRATIGRAFICI
- ATTUALE TRACCIATO DI VIA DEI FORI IMPERIALI COMPRESO NELLE ZONE DI SCAVO
- PRINCIPALI PERCORSI PEDONALI
- STRUTTURE TEMPORANEE ATTEZZATE PER GLI SCAVI E PER MOSTRE CON ESPOSIZIONI SOPRAELEVATE
- ZONA ARCHEOLOGICA CON LAVORI DI CONSERVAZIONE
- PIAZZE URBANE E PERCORSI DI RICORDO ALLA ZONA ARCHEOLOGICA
- SISTEMAZIONE A VERDE (FORO DELLA PACE)



12

25 ottobre 1932







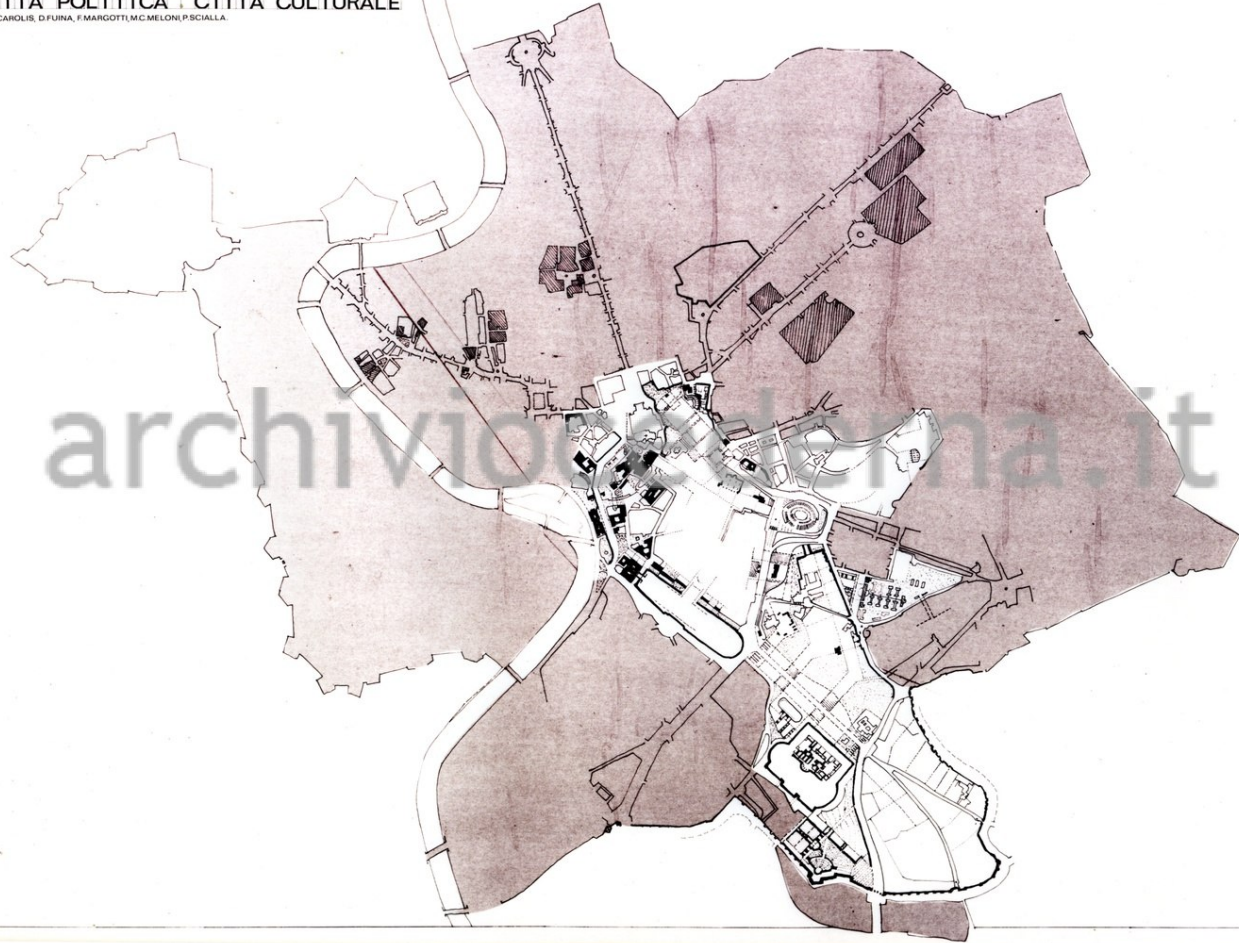


UFFICIO SPECIALE INTERVENTI SUL CENTRO STORICO

LABORATORIO 2

CITTA' POLITICA | CITTA' CULTURALE

M. DE CAROLIS, D. FUINA, F. MARGOTTI, M. MELONI, P. SCIALLA



archivio [fuma.it](http://www.fuma.it)

a	'Area Capitolina' il luogo dei musei.
b	'Fori Imperiali' la via dei Fori e lo scavo.
c	'Mercati Traianei' scuola I. di Savoia' il museo dei Fori.
d	'Basilica di Massenzio- Tempio d. Pace' una piazza e scala urbana.
e	'Palazzo Rivaldi' una sede del Museo della Città.
f	Edif. scol. V. Annibaldi i laboratori operativi del dipartimento scientifico archeologico Colle Oppio e Palazzo Brancaccio' il luogo e il museo dello spettacolo.
g	Area I.A.C.P.-Ospedale Militare-Casa del Popolo' la riqualifica e i servizi sociali.
h	Villa Celimontana S. Stefano Rotondo' le ville urbane e i monumenti.
i	Area di S. Gregorio al Celio' le attività didattiche per l'infanzia.
m	Clivo di Scauro Autoparco VV.UU. Antiquarium' servizi-attrezzat.
n	Mura Aureliane; Porta S. Sebastiano Latina-Metronia percorso attrezz.
o	L'Orto Botanico e i Viali' Il Parco e le accessibilità.
p	'Terme di Caracalla' restauro e ristrutturazione
q	'Il Campo Sportivo' spazi teatrali.
r	'F.A.O.' struttura di Roma capitale-luogo espansivo internazionale
s	Santa Balbina servizio sociale a scala urbana.
t	il Circo Massimo- via dei Cerchi-il Palatino' il collegamento fra 2 settori archeologici
u	L'edificio del C.E.U.' sede del Museo della Città.
v	Velabro-Arco di Giuno P.d.R. servizi e residenze.



UFFICIO SPECIALE INTERVENTI SUL CENTRO STORICO  
LABORATORIO 2  
CITTÀ POLITICA | CITTÀ CULTURALE

M. DE CAROLIS, D. FURIA, F. MARGOTTI, M. MELONI, P. SCIALAJA



MINISTERO PER I BENI CULTURALI E AMBIENTALI  
*Spesidatidiana Archeologica di Roma*

# ROMA

PROGETTO PER LA VALORIZZAZIONE  
DELL'AREA ARCHEOLOGICA CENTRALE

oggeto:  
AREA DEI FORI IMPERIALI:  
NUOVO ASSETTO

TAVOLA

RAPP. 1:1000

data:  
Aprile 1982

aggiornamenti:

aggiornamenti:

aggiornamenti:

aggiornamenti:

aggiornamenti:

aggiornamenti:

aggiornamenti:

aggiornamenti:

aggiornamenti:

aggiornamenti:

aggiornamenti:

aggiornamenti:

aggiornamenti:

aggiornamenti:

aggiornamenti:

aggiornamenti:

aggiornamenti:

aggiornamenti:

aggiornamenti:

aggiornamenti:

aggiornamenti:

aggiornamenti:

aggiornamenti:

aggiornamenti:

aggiornamenti:

aggiornamenti:

aggiornamenti:

aggiornamenti:

aggiornamenti:

aggiornamenti:

aggiornamenti:

aggiornamenti:

aggiornamenti:

aggiornamenti:

aggiornamenti:

aggiornamenti:

aggiornamenti:

aggiornamenti:

aggiornamenti:

aggiornamenti:

aggiornamenti:

aggiornamenti:

aggiornamenti:

aggiornamenti:

aggiornamenti:

aggiornamenti:

aggiornamenti:

aggiornamenti:

aggiornamenti:

aggiornamenti:

aggiornamenti:

aggiornamenti:

aggiornamenti:

aggiornamenti:

aggiornamenti:

aggiornamenti:

aggiornamenti:

aggiornamenti:

aggiornamenti:

aggiornamenti:

aggiornamenti:

aggiornamenti:

aggiornamenti:

aggiornamenti:

aggiornamenti:

aggiornamenti:

aggiornamenti:

aggiornamenti:

aggiornamenti:

aggiornamenti:

aggiornamenti:

aggiornamenti:

aggiornamenti:

aggiornamenti:

aggiornamenti:

aggiornamenti:

aggiornamenti:

aggiornamenti:

aggiornamenti:

aggiornamenti:

aggiornamenti:

aggiornamenti:

aggiornamenti:

aggiornamenti:

aggiornamenti:

aggiornamenti:

aggiornamenti:

aggiornamenti:

aggiornamenti:

aggiornamenti:

aggiornamenti:

aggiornamenti:

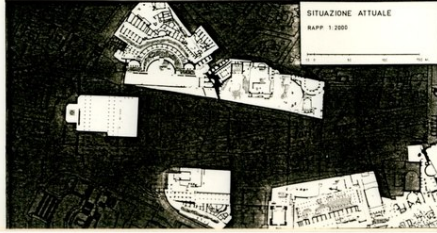
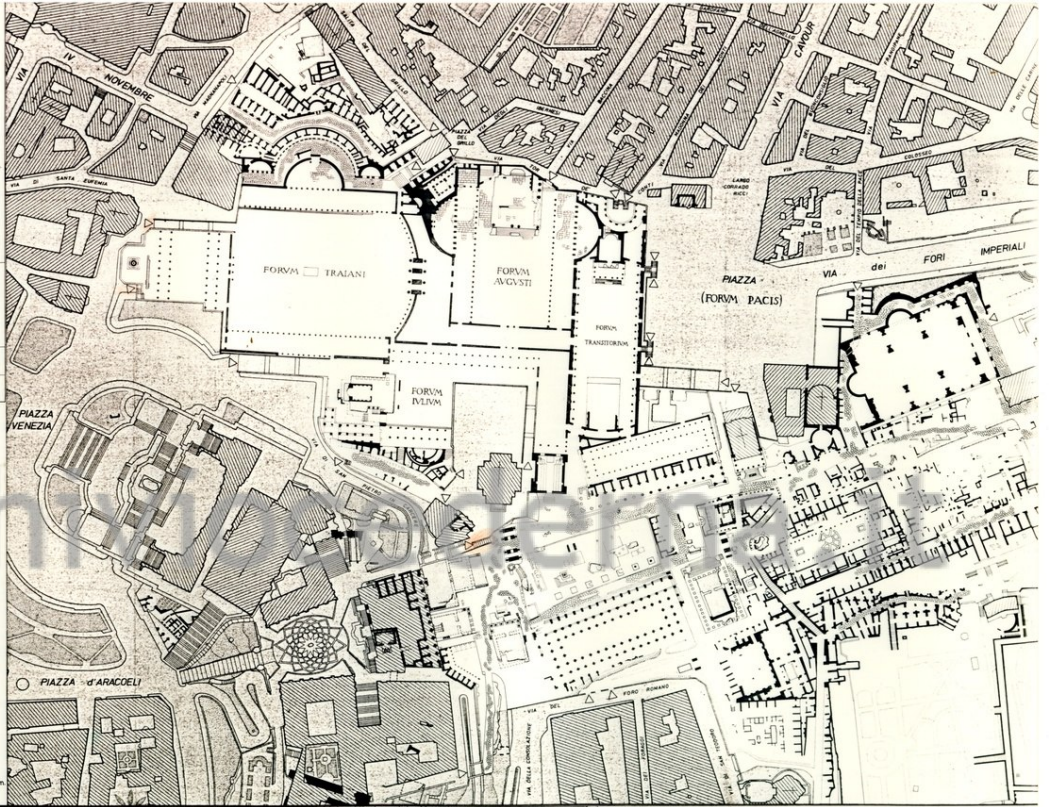
aggiornamenti:

aggiornamenti:

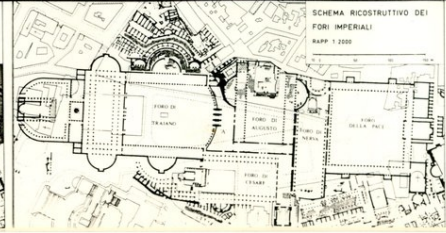
aggiornamenti:

aggiornamenti:

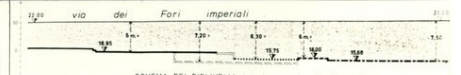
aggiornamenti:



SITUAZIONE ATTUALE  
RAPP. 1:2000



SCHEMA RICOSTRUTTIVO DEI  
FORI IMPERIALI  
RAPP. 1:2000



SCHEMA DEI LIVELLI 1/8 il piano di calpestio moderno e i livelli pavimentali dei Fori (A)

INTERVENTI DI SCAVO DATI TECNICI

Area	Superficie (mq)	Massimale (m)
FORO DI TRAIANO	12750	63750
FORO DI CESARE	4700	23500
AREA A	2900	14500
FORO DI AUGUSTO	4800	24000
FORO DI NERVA	4900	24500
FORO DELLA PACE	9000	45000

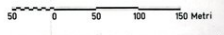
# ROMA

## PROGETTO PER LA VALORIZZAZIONE DELL'AREA ARCHEOLOGICA CENTRALE

oggetti:  
Foro Romano, Palatine, Campidoglio,  
Foro imperiale, Colonna Traiana,  
Mausoleo  
interventi in corso e di previsione

SCALE: 1:1000  
data:  
Novembre 1965  
aggiornamento:  
Maggio 1967

- Nuovo assetto di zone monumentali
- Musei ed esposizioni
- Attrezzature e servizi

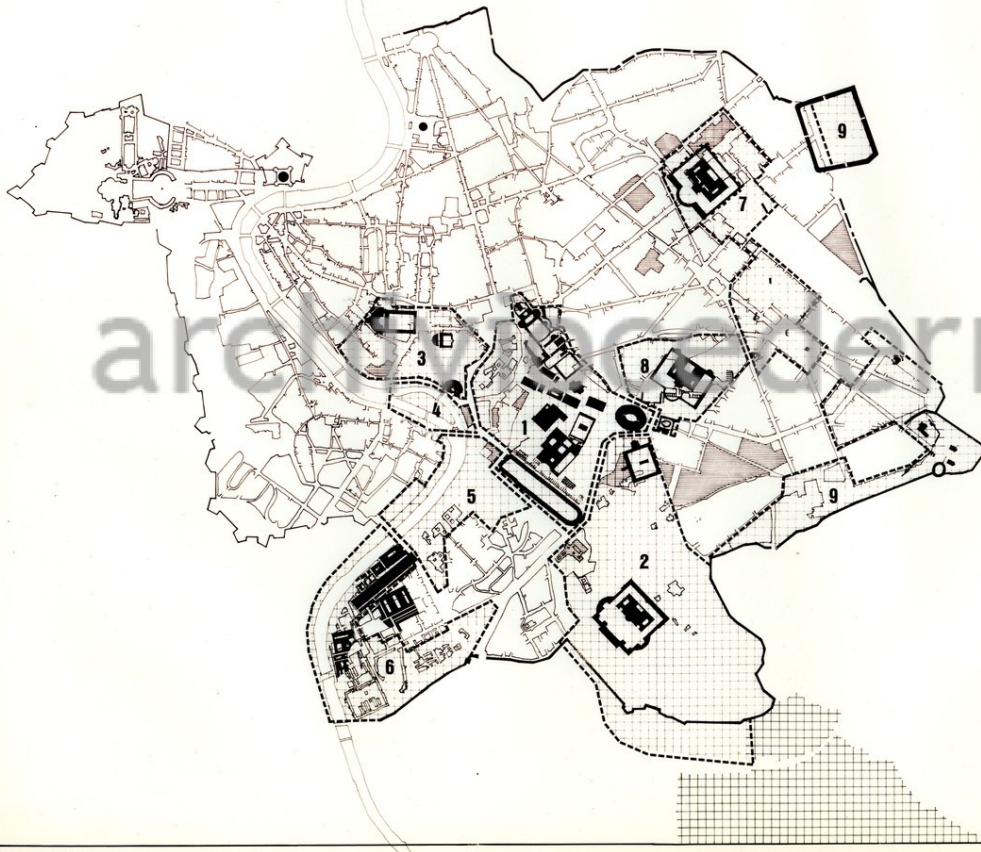






**soprintendenza  
archeologica di  
roma**

studi per la definizione  
dei  
comparti archeologici  
intramoenia

prima ipotesi di definizione dei  
comparti archeologici 1:10000

studio associato di architettura e urbanistica d.m.p.  
gabriele de giorgi alessandra muntori marcello pazzolini



-  complessi archeologici
-  tessuto urbano esistente
-  edifici ed aree di potenziale riutilizzo  
in funzione dei comparti archeologici
-  comparti archeologici:
- 1 aree centrali
- 2 terme di caracalla
- 3 teatri
- 4 tevere isola tiberina
- 5 tevere aventino
- 6 tevere testaccio
- 7 terme di diocleziano e mura serviane
- 8 domus aurea
- 9 mura aureliane

COMUNE DI ROMA  
**PROGETTO PER LA VALORIZZAZIONE  
 DELL'AREA DEI FORI IMPERIALI  
 E DEI MERCATI TRAIANEI**

PROPOSTA DEL GRUPPO DI LAVORO:

X RIPARTIZIONE  
 ASSESSORATO AL CENTRO STORICO  
 SOPRINTENDENZA ARCHEOLOGICA DI ROMA

**PLANIMETRIA DEI MERCATI TRAIANEI**

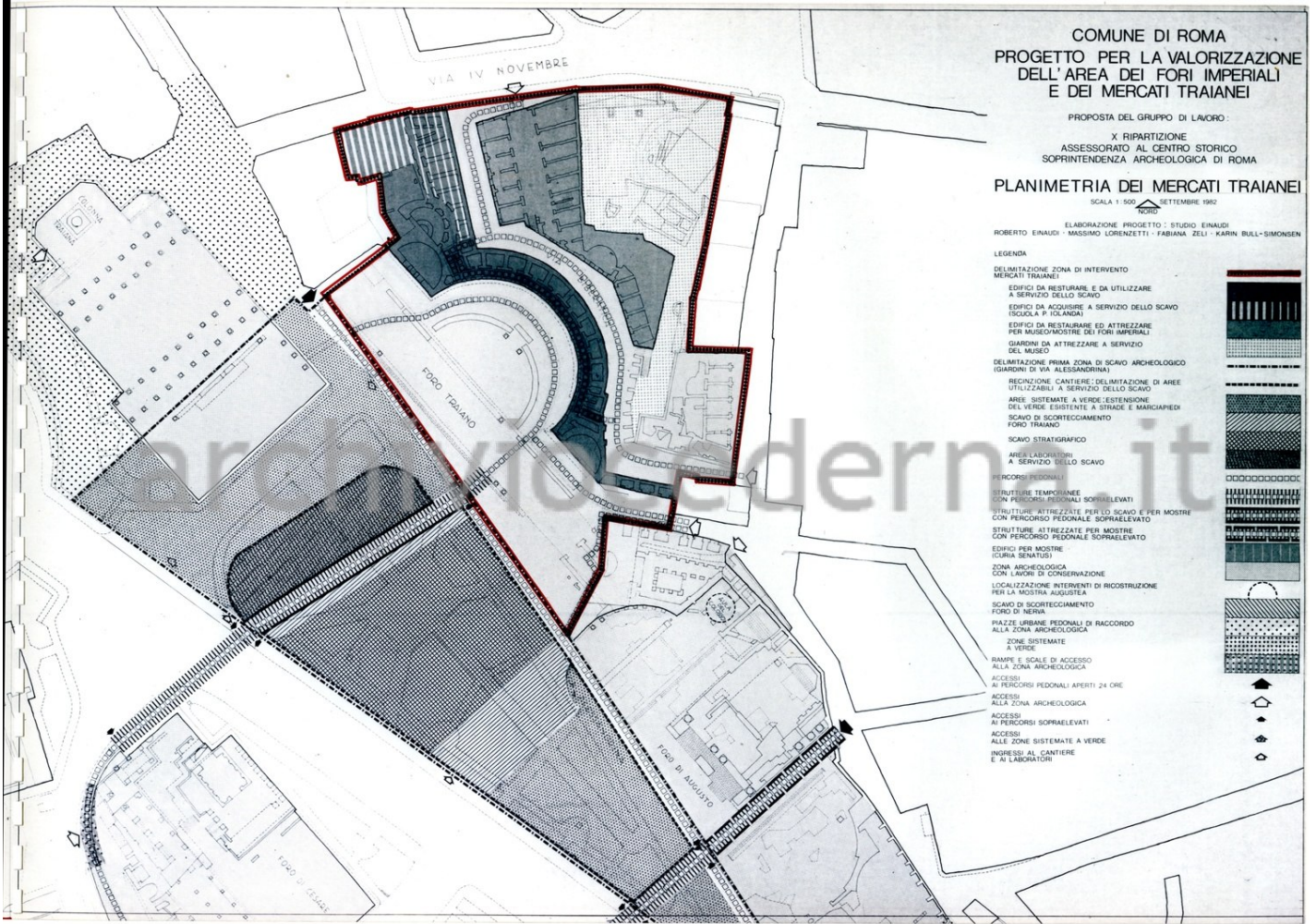

SCALA 1:500



ELABORAZIONE PROGETTO: STUDIO ERNAUDI  
 ROBERTO ERNAUDI - MASSIMO LORENZETTI - FABIANA ZILI - KARIN RULL-SIMONSEN

LEGENDA

- DELIMITAZIONE ZONA DI INTERVENTO  
MERCATI TRAIANEI
- EDIFICI DA RESTAURARE E DA UTILIZZARE  
A SERVIZIO DELLO SCAVO
- EDIFICI DA ACQUIRIRE A SERVIZIO DELLO SCAVO  
FIGUOLA P. TOLANDA
- EDIFICI DA RESTAURARE ED ATTREZZARE  
PER MUSEO/MOSTRE DEI FORI IMPERIALI
- GIARDINI DA ATTREZZARE A SERVIZIO  
DEL MUSEO
- DELIMITAZIONE PRIMA ZONA DI SCAVO ARCHEOLOGICO  
(GIARDINI DI VIA ALESSANDRINA)
- RECINZIONE CANTIERE; DELIMITAZIONE DI AREE  
UTILIZZABILI A SERVIZIO DELLO SCAVO
- AREE SISTEMATE A VERDE; ESTENSIONE  
DEL VERDE; SISTEME A STRADE E MARCIAPIEDI
- SCAVO DI SCORTECCIAMENTO  
FORO TRAIANO
- SCAVO STRATIGRAFICO
- AREE LABORATORI  
A SERVIZIO DELLO SCAVO
- PERCORSI PEDONALI
- STRUTTURE TEMPORANEE  
CON PERCORSI PEDONALI SOPRAELEVATI
- STRUTTURE ATTREZZATE PER LO SCAVO E PER MOSTRE  
CON PERCORSO PEDONALE SOPRAELEVATO
- STRUTTURE ATTREZZATE PER MOSTRE  
CON PERCORSO PEDONALE SOPRAELEVATO
- EDIFICI PER MOSTRE  
(CURIA SENATUS)
- ZONA ARCHEOLOGICA  
CON LAVORI DI CONSERVAZIONE
- LOCALIZZAZIONE INTERVENTI DI RIDISTRUZIONE  
PER LA MOSTRA AUGUSTA
- SCAVO DI SCORTECCIAMENTO  
FORO DI NERVA
- PIAZZE URBANE PEDONALI DI RACCORDO  
ALLA ZONA ARCHEOLOGICA
- ZONE SISTEMATE  
A VERDE
- RAMPE E SCALE DI ACCESSO  
ALLA ZONA ARCHEOLOGICA
- ACCESSI  
AI PERCORSI PEDONALI APERTI 24 ORE  
ALLA ZONA ARCHEOLOGICA
- ACCESSI  
AI PERCORSI SOPRAELEVATI
- ACCESSI  
ALLE ZONE SISTEMATE A VERDE
- INGRESSI AL CANTIERE  
E AI LABORATORI



COMUNE DI ROMA  
PROGETTO PER LA VALORIZZAZIONE  
DELL'AREA DEI FORI IMPERIALI  
E DEI MERCATI TRAIANEI

PROPOSTA DEL GRUPPO DI LAVORO

X RIPARTIZIONE  
ASSESSORATO AL CENTRO STORICO  
SOPRINTENDENZA ARCHEOLOGICA DI ROMA

PLANIMETRIA SCAVI FORO TRAIANO

SCALA 1:500 15 SETTEMBRE 1992

ELABORAZIONE PROGETTO: STUDIO ENAURI  
ROBERTO ENAURI - MASSIMO LORENZETTI - FABIANA ZELI - KATRIN BULL-SIMONSEN

LEGENDA

DELIMITAZIONE ZONA DI INTERVENTO  
MERCATI TRAIANEI

EDIFICI DA RESTAURARE E DA UTILIZZARE  
A SERVIZIO DELLO SCAVO

EDIFICI DA ACCURARE A SERVIZIO DELLO SCAVO  
(ISOLA P. TOLANGA)

EDIFICI DA RESTAURARE ED ATTREZZARE  
PER MUSEO/MOSTRE DEI FORI IMPERIALI

GIARDINI DA ATTREZZARE A SERVIZIO  
DEL MUSEO

DELIMITAZIONE PRIMA ZONA DI SCAVO ARCHEOLOGICO  
(GIARDINI DI VIA ALESSANDRINA)

RECINZIONE CANTIERE/DELIMITAZIONE DI AREE  
UTILIZZABILI A SERVIZIO DELLO SCAVO

AREE SISTEMATE A VERDE/ESTENSIONE  
DEL VERDE ESISTENTE A STRADE E MARCIAPIEDI

SCAVO DI SCORTECCAMENTO  
FORO TRAIANO

SCAVO STRATEGICO  
AREA LABORATORI  
A SERVIZIO DELLO SCAVO

PERCORSI PEDONALI

STRUTTURE PERMANENTI  
CON PERCORSI PEDONALI SOPRAELEVATI

STRUTTURE ATTREZZATE PER LO SCAVO E PER MOSTRE  
CON PERCORSI PEDONALI SOPRAELEVATI

STRUTTURE ATTREZZATE PER MOSTRE  
CON PERCORSO PEDONALE SOPRAELEVATO

ESPOSIZIONE PERMANENTE  
(COURT MUSEUM)

ZONA ARCHEOLOGICA  
CON LAVORI DI CONSERVAZIONE

LOCALIZZAZIONE INTERVENTI DI RIDISTRUZIONE  
PER LA MOSTRA AUGUSTA

SCAVO DI SCORTECCAMENTO  
FORO DI NERVA

PALAZZE URBANE PEDONALI DI RACCORDO  
ALLA ZONA ARCHEOLOGICA

ZONE SISTEMATE  
A VERDE

RAMPE E SCALE DI ACCESSO  
ALLA ZONA ARCHEOLOGICA

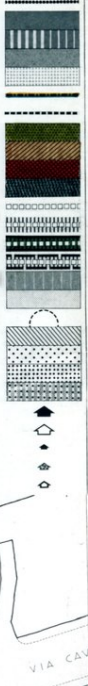
ACCESSI  
AI PERCORSI PEDONALI APERTI 24 ORE

ACCESSI  
ALLA ZONA ARCHEOLOGICA

ACCESSI  
AI PERCORSI SOPRAELEVATI

ACCESSI  
ALLE ZONE SISTEMATE A VERDE

INGRESSI AL CANTIERE  
E AI LABORATORI



Giardino da attrezzare  
a servizio del Museo

Mercati Traianei da restaurare  
e trasformare nel Museo dei  
Fori Imperiali

Scuola P. Iolanda  
da acquisire a servizio  
del museo e degli scavi  
del Foro Traiano

Via Biberatica

Livelli inferiori dei Mercati  
da utilizzare temporaneamente  
come magazzino/mostra  
degli scavi.

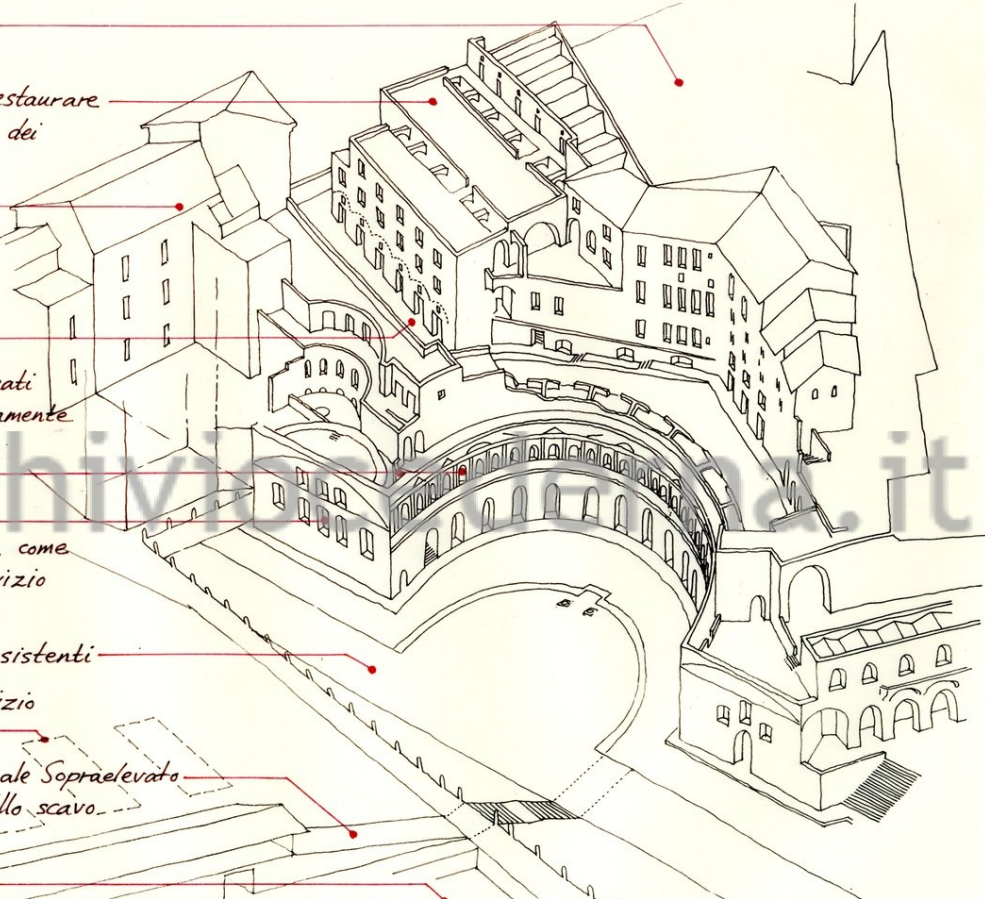
Grande aula absidata  
da restaurare e utilizzare come  
spazio multi-uso a servizio  
degli scavi.

Foro Traiano: scavi esistenti

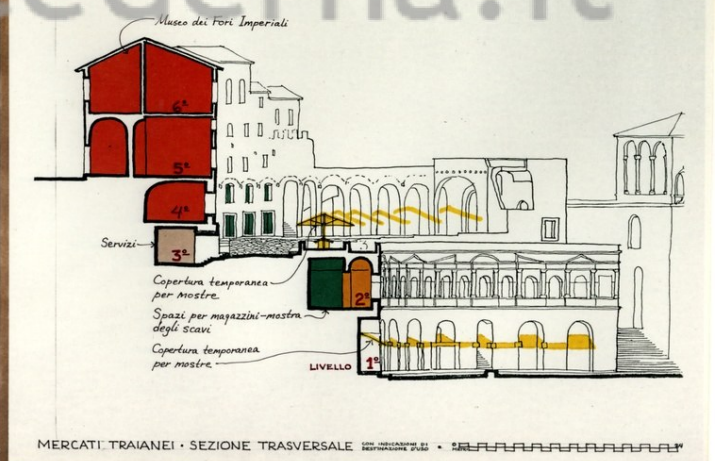
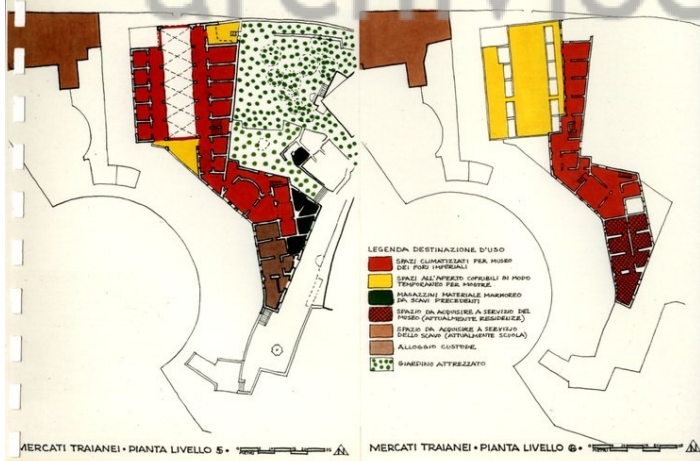
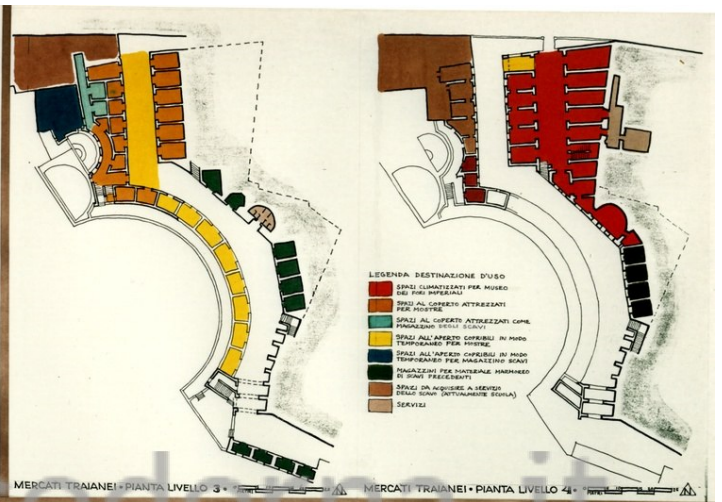
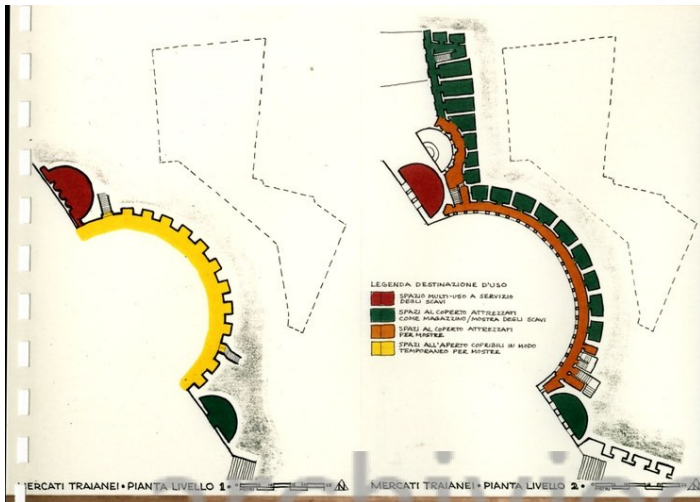
Strutture mobili a servizio  
dello scavo

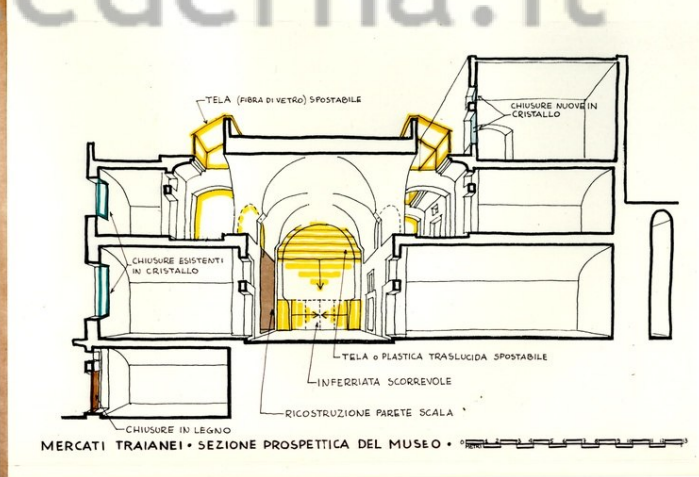
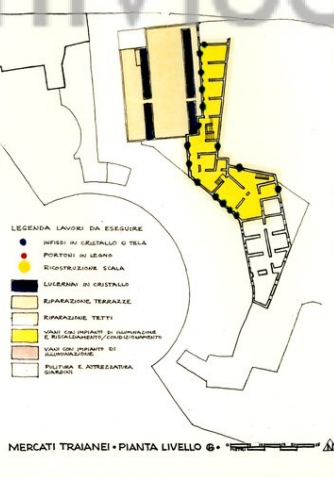
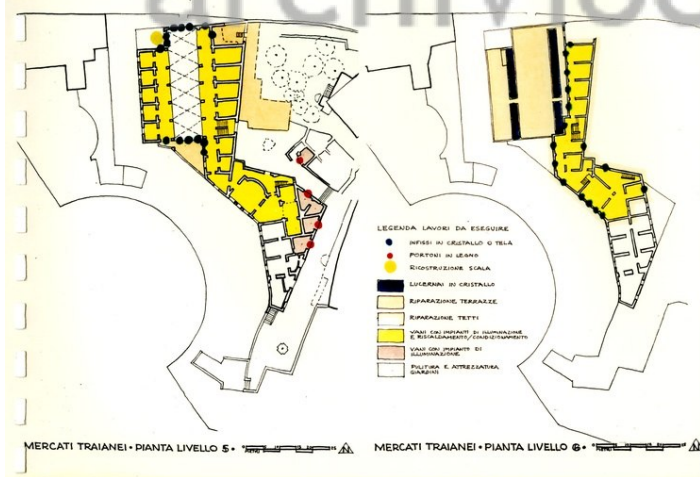
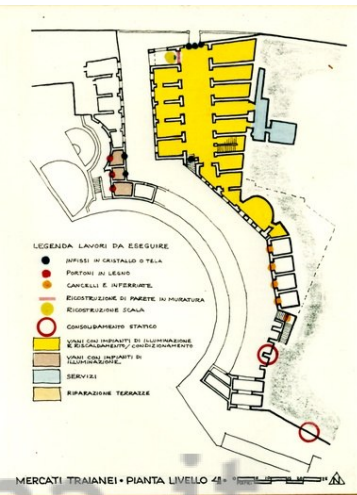
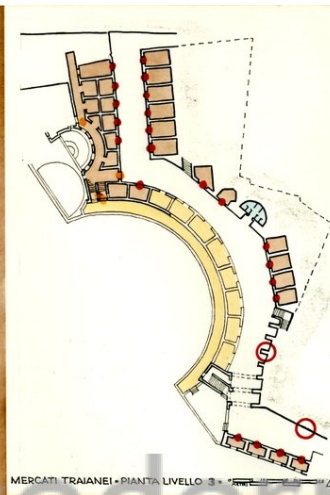
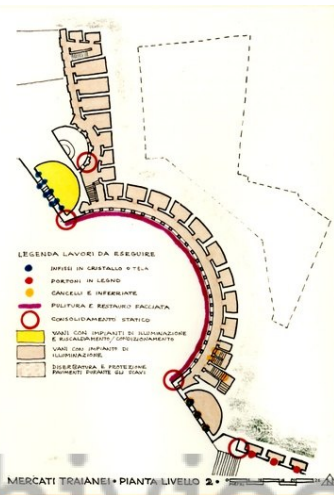
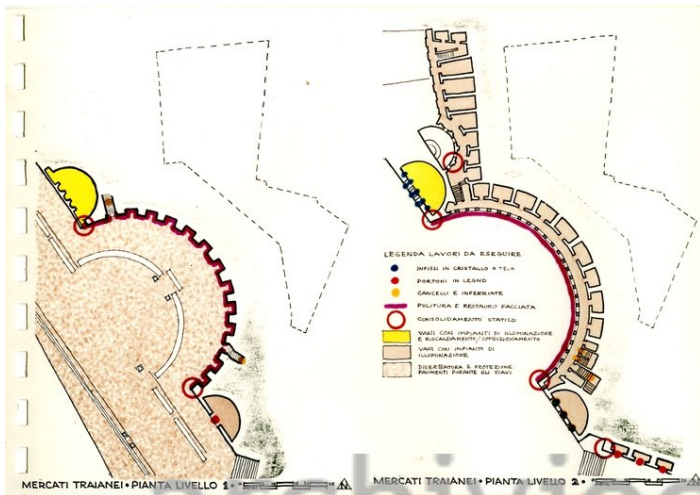
Struttura Percorso Pedonale Sopraelevato  
attrezzata a servizio dello scavo  
e per mostre.

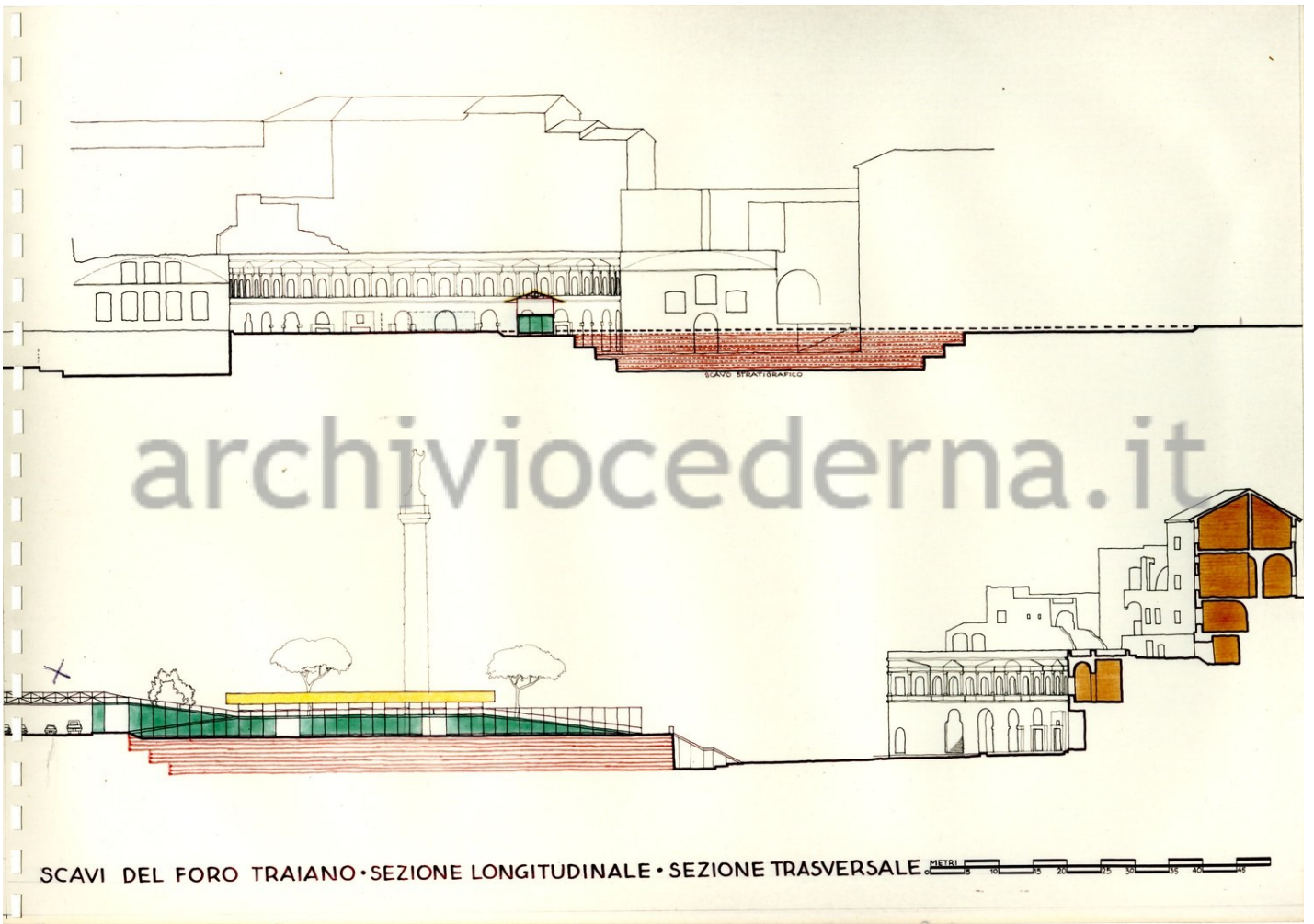
Scavo Stratigrafico



MERCATI TRAIANEI • VISUALE PROSPETTICA DELLA ZONA DI INTERVENTO








SCAVI DEL FORO TRAIANO • SEZIONE LONGITUDINALE • SEZIONE TRASVERSALE METRI

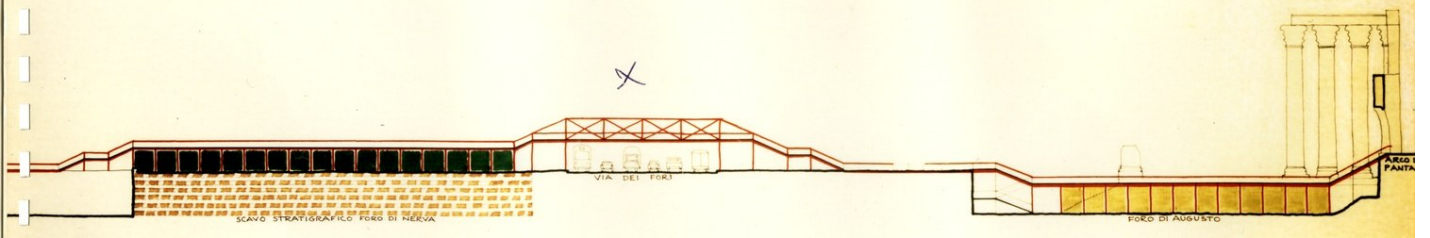




Struttura Percorso Pedonale Sopraelevato attrezzata a servizio dello Scavo e per mostre  
sezione schematica.

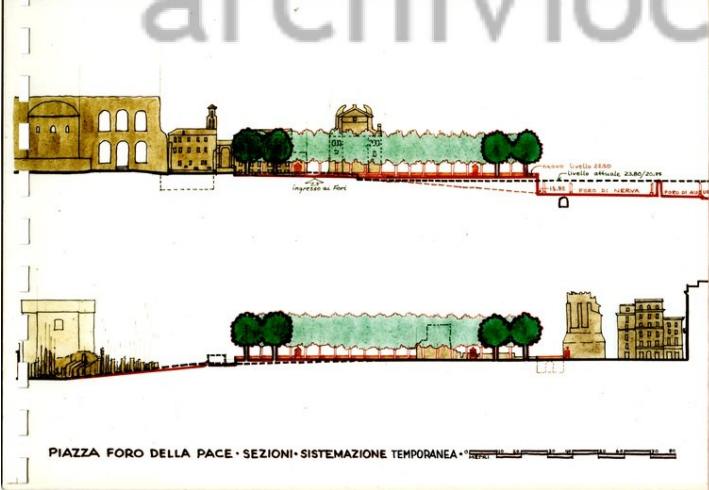


Planimetrie Generali



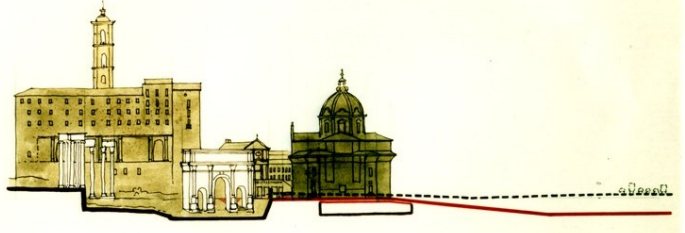
STUDI PREPARATORI

"VIA BONELLA"






PIAZZA SS. LUCA E MARTINA • SEZIONE TRASVERSALE •




PIAZZA SS. LUCA E MARTINA • SEZIONE LONGITUDINALE •

archiviocederna.it



PIAZZA COLONNA TRAIANA • SEZIONE TRASVERSALE •



PIAZZA COLONNA TRAIANA • SEZIONE LONGITUDINALE •